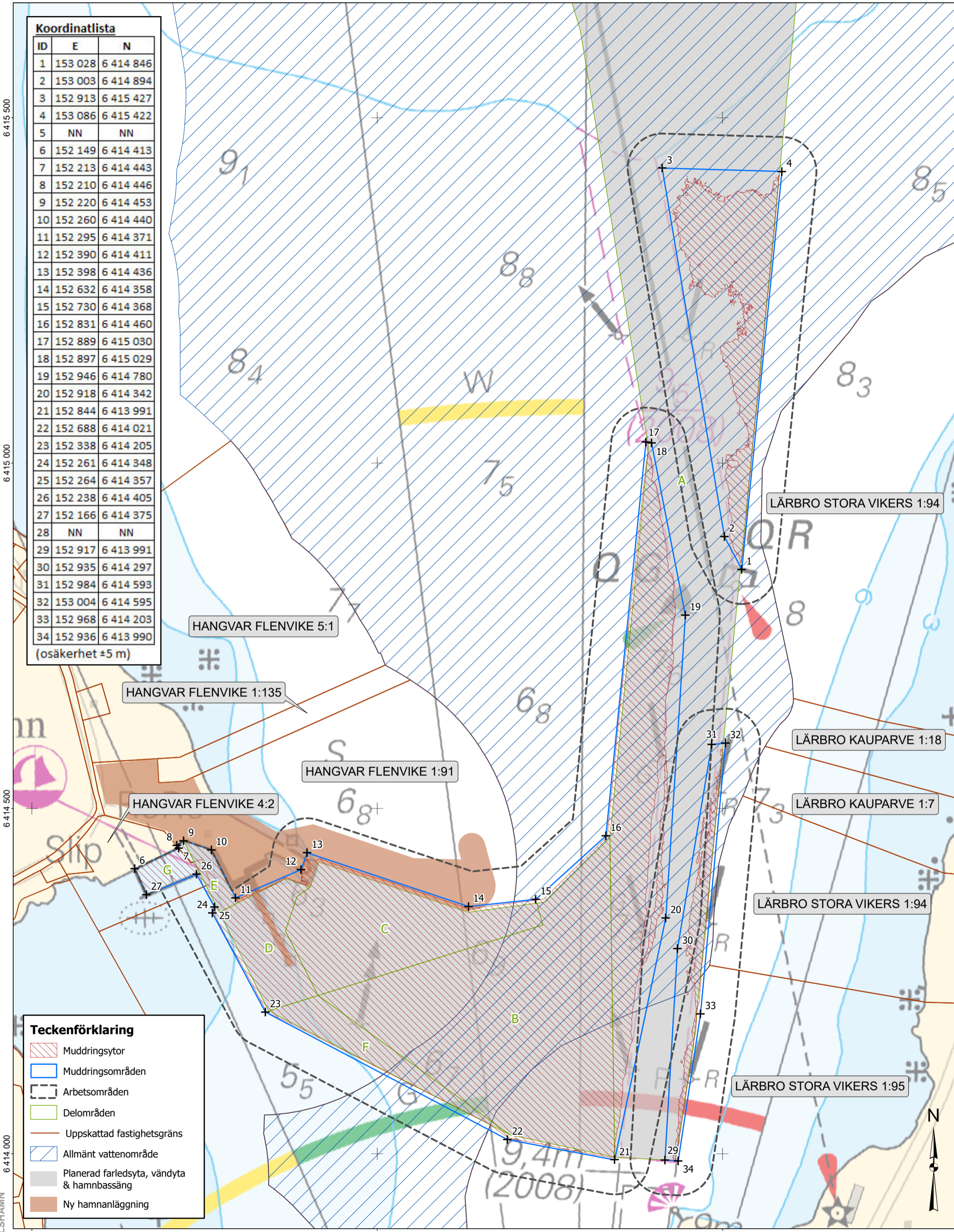










Koordinatlista

ID	E	N
1	153 028	6 414 846
2	153 003	6 414 894
3	152 913	6 415 427
4	153 086	6 415 422
5	NN	NN
6	152 149	6 414 413
7	152 213	6 414 443
8	152 210	6 414 446
9	152 220	6 414 453
10	152 260	6 414 440
11	152 295	6 414 371
12	152 390	6 414 411
13	152 398	6 414 436
14	152 632	6 414 358
15	152 730	6 414 368
16	152 831	6 414 460
17	152 889	6 415 030
18	152 897	6 415 029
19	152 946	6 414 780
20	152 918	6 414 342
21	152 844	6 413 991
22	152 688	6 414 021
23	152 338	6 414 205
24	152 261	6 414 348
25	152 264	6 414 357
26	152 238	6 414 405
27	152 166	6 414 375
28	NN	NN
29	152 917	6 413 991
30	152 935	6 414 297
31	152 984	6 414 593
32	153 004	6 414 595
33	152 968	6 414 203
34	152 936	6 413 990


(osäkerhet ±5 m)



Teckenförklaring

-  Muddringsytor
-  Muddringsområden
-  Arbetsområden
-  Delområden
-  Uppskattad fastighetsgräns
-  Allmänt vattenområde
-  Planerad farledsyta, vändyta & hamnbassäng
-  Ny hamnanläggning

Producerad av: Infrastrukturavdelningen, (JANHEN01)
 Utskriftsdatum: 2026-05-15
 Granskad:
 Koordinatsystem: SWEREF99 18 45
 Vertikalt datum: RH2000
 Upplösning djupinformation: -
 Bakgrundskarta: Sjöfartsverkets rastersjökort
 Pappersstorlek: A3
 GIS-projekt: Kappelshamnsviken



Skala 1:5 000
 Produkten får ej användas för navigering

